



FORMATO DE LICENCIA DE CONSTRUCCIÓN

No. de solicitud: SOL/005/22 Fecha: [18] [01] [2022]
 No. de Licencia Otorgada: LIC/005/22 Fecha: [18] [01] [2022]
 Vigencia del 18 de Enero de 2022 Al 18 de Enero de 2023

DATOS DEL PREDIO

Ubicación: RICARDO FLORES MAGON [S/N] [49440]
(Calle) N° Oficial C.P.
 Colonia/Fraccionamiento: _____
 Municipio y localidad: San Luis Soyatlan Jalisco
 Cuenta Predial: LJ004845
 Superficie: 59 m2

DATOS DEL PROPIETARIO O POSEEDOR

Nombre: VELIZ ZARAGOZA JOSE LUIS
(Apellido Paterno) (Apellido Materno) (Nombre)
 Domicilio: _____
(Calle) (N° Ext.) C.P.
 Colonia/Fraccionamiento: _____
 Municipio y localidad: Tuxcuca
 Teléfono(s) _____

CARACTERÍSTICAS DE LA OBRA

TIPO DE AUTORIZACIÓN SOLICITADA:

<input checked="" type="checkbox"/> OBRA NUEVA	<input type="checkbox"/> CAMBIO DE RÉGIMEN DE PROPIEDAD EN CONDOMINIO	<input type="checkbox"/> MODIFICACION
<input type="checkbox"/> DEMOLICIÓN	<input type="checkbox"/> REGULARIZACIÓN DE OBRA	<input type="checkbox"/> REPARACIÓN
<input type="checkbox"/> AMPLIACIÓN	<input type="checkbox"/> CAMBIO DE USO DE SUELO	<input type="checkbox"/> Otros: _____

Superficie total a construir: 59.00 m2
 Tipología de vivienda a construir: _____
(especificar)
 INDICAR:
 N° de niveles de cada Unidad: _____ N° de viviendas en su caso: _____
 Sup. Const. Por unidad: _____ m2
 Altura máxima sobre el nivel de banquetta: _____ ml.
 Área libre: _____ m2
 Área de estacionamiento: _____ m2
 N° de cajones según proyecto ejecutivo: _____



SUPERFICIE A CONSTRUIR O DEMOLER EN SU CASO		EN CASO DE DEMOLICIÓN, INDICAR SUPERFICIE A DEMOLER
Nivel	Superficies (m2)	DESCRIPCIÓN DEL SISTEMA CONSTRUCTIVO
1º	59.00	
2º		
3º		
4º		
5º		

DATOS DEL PERITO(S) O DIRECTOR(ES) RESPONSABLE(S) DE OBRA

Nombre: _____
Apellido Paterno Apellido Materno Nombre (s)
 N° de registro: _____
 Tipo de registro: _____
 Domicilio: _____
 Colonia: _____
 Teléfono: _____

Nombre: _____
Apellido Paterno Apellido Materno Nombre (s)
 N° de registro: _____
 Tipo de registro: _____
 Domicilio: _____
 Colonia: _____
 Teléfono: _____

PRORROGA DE LICENCIAS			
1ª solicitud	2ª solicitud	3ª solicitud	4ª solicitud
No. de autorización _____ Vigencia del ____ al ____ de 20____ Fecha _____ Autorizo: _____	No. de autorización _____ Vigencia del ____ al ____ de 20____ Fecha _____ Autorizo: _____	No. de autorización _____ Vigencia del ____ al ____ de 20____ Fecha _____ Autorizo: _____	No. de autorización _____ Vigencia del ____ al ____ de 20____ Fecha _____ Autorizo: _____
_____ firma del funcionario responsable	_____ firma del funcionario responsable	_____ firma del funcionario responsable	_____ firma del funcionario responsable

CLÁUSULAS
<p>Con fecha <u>18</u> de <u>enero</u> de 2022, bajo protesta por parte del solicitante de decir verdad, se otorga Licencia de Construcción para Ejecución de Obra, sujetándose a lo dispuesto en los Arts. <u>90 al 105</u> del Reglamento de Construcción vigente, en los Arts. <u>59</u> Del Reglamento de Zonificación, así como la legislación que rija para el mantenimiento de Monumentos Históricos en la Ciudad (Especificar legislación).</p> <p>Por lo anteriormente expuesto, en caso de incurrir en falsedad en los testimonios dados, se aplicarán sanciones de carácter pecuniario, así como la suspensión, clausura y demolición de la obra que no se sujete al reglamento.</p> <p>La ocupación de la vía pública requiere un permiso especial por separado, solicitado dentro de los <u>5</u> días siguientes a la fecha de autorización de la presente licencia, el solicitante dará aviso en esta oficina al inicio, terminación o suspensión de los trabajos.</p>
  EL DIRECTOR DE OBRAS PÚBLICAS
c.c.p. Director de Catastro.-Municipal c.c.p. Oficina de Inspectores.- Presentes

AVISO DE TERMINACIÓN DE OBRA
<p>Con fecha _____ de _____ de 20____ Se da Aviso de Terminación de la obra que ampara la presente Licencia de Construcción, manifiesto haber cumplido con el proyecto y tiempo autorizados.</p>
<p>_____ Firma del Propietario</p> <p>_____ Firma del Director Responsable de la Obra</p>

DESCRIPCION DEL PROYECTO
<p>Construcción</p>
<p>❖ construccion</p>


CROQUIS DE LOCALIZACIÓN, COLINDANCIAS Y DIMENSIONES

(Generalidades arquitectónicas)

|

DOCUMENTACIÓN ENTREGADA

- Predial
- Recibo de agua
- Identificación


Nombre y firma del propietario

Nombre y firma del Responsable

FUNDAMENTO LEGAL

1.- ELIMINADO el domicilio de un particular, por ser un dato identificativo de conformidad con los artículos 3.2 fracción II inciso "a" y 21.1 fracción I de la LTAIPEJM, artículo 3.1 fracción IX de la LPDPPSOEJM y Lineamiento Quincuagésimo Octavo fracción I de los LGPPICR.

2.- ELIMINADA la firma de particular, por ser un dato identificativo de conformidad con los artículos 3.2 fracción II inciso "a" y 21.1 fracción I de la LTAIPEJM, artículo 3.1 fracciones IX y X de la LPDPPSOEJM y Lineamiento Quincuagésimo Octavo fracción I de los LGPPICR.

* "LTAIPEJM: Ley de Transparencia y Acceso a la Información Pública del Estado de Jalisco y sus Municipios.

LPDPPSOEJM: Ley de Protección de Datos Personales en Posesión de Sujetos Obligados en el Estado de Jalisco y sus Municipios.

LGPPICR: Lineamientos Generales para la Protección de la Información Confidencial y Reservada que deberán observar los sujetos obligados previstos en la Ley de Transparencia y Acceso a la Información Pública del Estado de Jalisco y sus Municipios."